



RELEVAMIENTO ARROCERO PROVINCIAL

INFORME DE CAMPAÑA 2013/14: FIN DE SIEMBRA

CORRIENTES

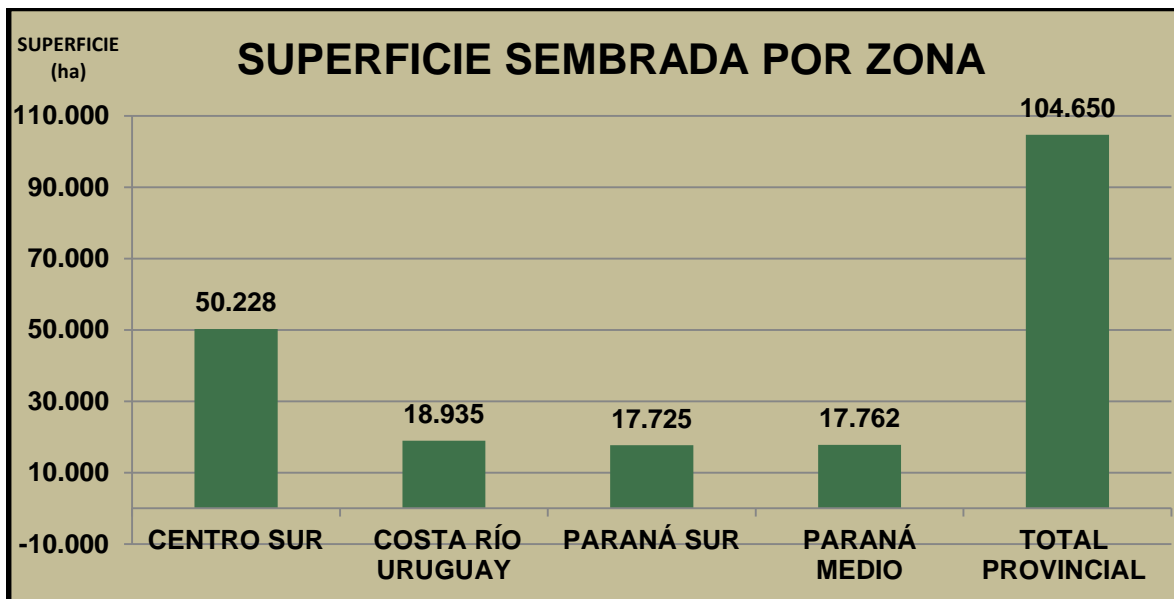
La muestra se integró con 126 explotaciones, las cuales representan el 98% de la superficie cultivada provincial. El 2% restante se introdujo al análisis por medio de una proyección realizada en base a coeficientes históricos. El margen de error ronda +/- 2% en cada uno de los indicadores presentados.

El presente informe fue corregido con datos relevados posterior a la publicación del mismo.

Las explotaciones se agrupan en cuatro zonas productivas que sintetizan la provincia:



	Centro Sur: Mercedes, Curuzú Cuatiá, Monte Caseros, Sauce
	Costa del Río Uruguay: Paso de los Libres, Alvear, San Martín, Santo Tomé.
	Oeste: Empedrado, Saladas, San Roque, Bella Vista, Lavalle, Goya, Esquina.
	Paraná Medio: Itati, Borón de Astrada, Gral. Paz, San Miguel, Ituzalngó.



Las superficie implantada con el cultivo del arroz en la Provincia de Corrientes para la presente campaña fue de **104.650 has**, representando un incremento del 3% respecto a la campaña pasada.

ZONAS	SUPERFICIE SEMBRADA 2012/13 (has)	SUPERFICIE SEMBRADA 2013/14 (has)	DIFERENCIA	
			HECTAREAS	%
CENTRO SUR	45.025	50.228	5.203	11,6%
COSTA RÍO URUGUAY	19.031	18.935	-96	-0,5%
PARANÁ SUR	20.925	17.725	-3.201	-15,3%
PARANÁ MEDIO	16.608	17.762	1.155	7,0%
TOTAL PROVINCIAL	101.589	104.650	3.061	3,0%

La zona Centro Sur es la que presenta el mayor aumento tanto en términos absolutos como relativos (11,6%) debido principalmente a que las represas terminada la cosecha de la campaña anterior estaban al máximo de su capacidad y esto les aseguro el riego para esta nueva campaña y seguir apostando a la producción de arroz. La otra zona que presentó un aumento del 7% es la zona Paraná Medio. Por otro lado, la Zona Paraná Sur redujo la superficie sembrada en un 15,3%, mientras que la zona Costa Río Uruguay prácticamente mantuvo el área sembrada.




La región más importante en superficie de siembra de arroz sigue siendo la zona Centro Sur con el 48 %, a esta le sigue Costa del Río Uruguay con el 18%, luego Paraná Medio y Paraná Sur con el 17% respectivamente para ambas zonas.



Tabla de nacimientos por zonas

ZONAS	1er Sep.	2da Sep.	1er Oct.	2da Oct.	1er Nov.	2da Nov.	1er Dic.	2da Dic.	1er Enr.
CENTRO SUR	0,0%	4,7%	35,7%	45,9%	9,6%	2,7%	1,1%	0,3%	0,0%
COSTA RÍO URUGUAY	0,0%	2,4%	54,0%	25,2%	9,2%	5,6%	3,1%	0,0%	0,5%
PARANA SUR	0,0%	0,7%	31,1%	41,7%	14,4%	8,5%	2,2%	0,9%	0,3%
PARANA MEDIO	27,3%	19,2%	31,6%	6,7%	4,4%	6,8%	4,1%	0,0%	0,0%
PROMEDIO	6,8%	6,7%	38,1%	29,9%	9,4%	5,9%	2,6%	0,3%	0,2%

En lo que respecta al cronograma de nacimientos, se observa que el 60% del área provincial emergió entre la primera quincena de octubre y la primera de noviembre. En la zona Costa Rio Uruguay nació más del 50% de la superficie en la 1er quincena de octubre, y en el Centro Sur el 80% de los nacimientos se concentraron todos en el mes de Octubre.

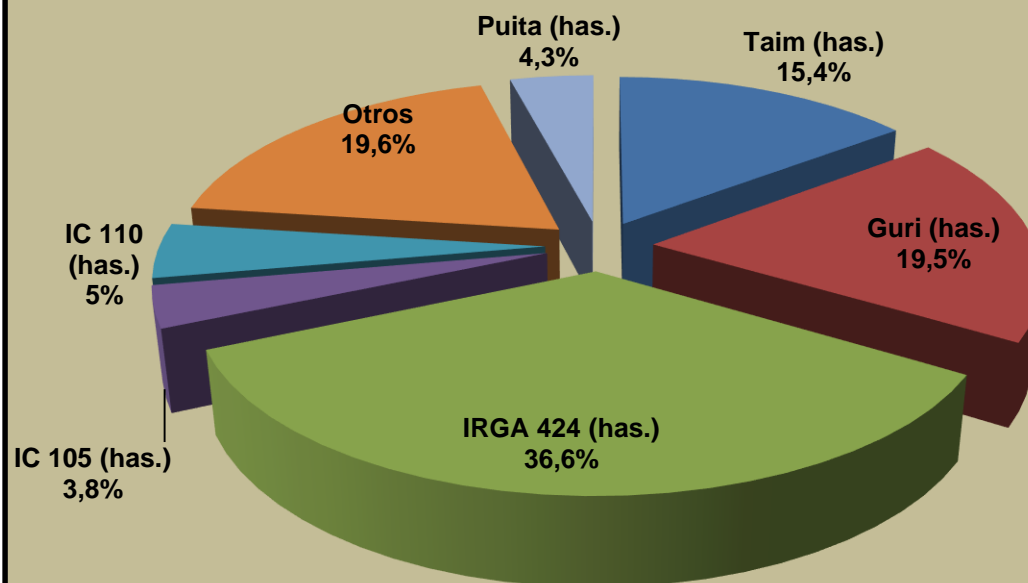


Se puede observar que los mayores porcentajes de nacimientos están ubicados entre la primera quincena de Octubre y primera quincena de Noviembre, coincidente ello con las lluvias y aumentos de temperatura que se registran en estos meses, sabiendo que este año se presentaron muchos días de bajas temperaturas en el mes de Septiembre y eso dificultó los nacimientos.

Se puede destacar la concientización de los productores, en la importancia de la fecha de siembra en el rendimiento. Es una de las tecnologías de “procesos” que esta aconsejada en la guía de buenas prácticas y que hoy podemos observar claramente como se está tomando conciencia de esta práctica.



PARTICIPACIÓN DE VARIEDADES EN EL TOTAL PROVINCIAL



Con respecto a las variedades, actualmente el IRGA 424 a desplazado al Taim con el 35% vs el 15% y paso a ser la variedad más utilizada a nivel provincial; seguido del Gurí INTA CL con el 20% quien remplazo en superficie al Puitá INTA CL.

La superficie sembrada de arroces Híbridos es del 3,6% y largo ancho es del 5% del total.

CORRIENTES, 23 DE ENERO DE 2014

PAGINA WEB: <http://www.acpaarrozcorrientes.org.ar/>

INFORMES ARROCEROS: http://www.acpaarrozcorrientes.org.ar/Informes_arroceros.html



Asociación Correntina de Plantadores de Arroz



Apertura Oficial de Cosecha de Arroz

PROVINCIA DE CORRIENTES, ARGENTINA
CAMPAÑA 2013/14

[14 DE FEBRERO]
2014

Actividades:



8:30 hs.

Inscripción (sin costo).

9:30 hs.

Acto de apertura y charlas técnicas.

12:30 hs.

Almuerzo y "Corte de cinta para dejar inaugurada la cosecha oficial de arroz en la provincia de Corrientes".

14:00 hs.

Recorrida de campo.

- » Ensayo de transferencia de tecnología para altos rendimientos – Campaña 2013/14.
- » Ensayo Regional de Variedades del INTA, mostrando respuestas de más de 15 (quince) variedades.
- » Riego de represas y estaciones de bombeo con riego eléctrico (el primero en el Depto. Curuzú Cuatiá) a partir de la reciente inauguración de la línea eléctrica en 33 mb desde dicha Ciudad hasta Sauce.
- » Producción de maíz con sistema de riego por surcos y mangas plásticas, en esquema de rotación con cultivo de arroz.
- » Modelo de taipas bajas, semejante al manejo de riego en Brasil, en la búsqueda de mejorar el riego y ahorrar el agua.
- » Resultados comparativos de semillas inoculadas con bio-estimulantes de la actividad de microorganismos.

ESTABLECIMIENTO ARROCERO "EL REMANSO"

Por Ruta Provincial Nº 126, a 40 km de la Ciudad de Curuzú Cuatiá (camino a la localidad de Sauce) desde el cruce con la Ruta Nacional Nº 119.



Contactos:

Junín 2003 – Corrientes, Argentina – C.P.: 3400 – Tel.: + 54 (0379) – 4463045

E-mail: acpa@acpaarrozcorrientes.org.ar – Web: www.acpaarrozcorrientes.org.ar

Domicilio: Junín 2003. C.P.:(3400)
Corrientes - República Argentina

Tel./Fax: 54-(0379)-4463045
E-mail: acpa@acpaarrozcorrientes.org.ar
www.acpaarrozcorrientes.org.ar