



ASOCIACIÓN CORRENTINA DE PLANTADORES DE ARROZ - BOLSA DE CEREALES DE ENTRE RÍOS

MEMORIA DESCRIPTIVA

RELEVAMIENTO ARROCERO NACIONAL

INFORME DE CAMPAÑA 2017/18: FIN DE SIEMBRA

El presente trabajo fue llevado a cabo por parte del equipo técnico de la Asociación Correntina de Plantadores de Arroz en conjunto con la Bolsa de Cereales de Entre Ríos.

El mismo brinda continuidad a los relevamientos que se vienen realizando ininterrumpidamente desde la campaña 2002/03.

El relevamiento se realizó entre los meses de Enero y Febrero del 2018, y se basó en encuestas mediante correos electrónicos, comunicaciones telefónicas a productores y referentes zonales de las Provincias de Corrientes, Chaco, Formosa y Santa Fe y, además se estimó con procesamiento de imágenes satelitales empleando el satélite Landsat 8.

Los datos referidos a la Provincia de Entre Ríos fueron aportados por la Bolsa de Cereales de dicha provincia, mientras que los de Formosa fueron aportados por el Ministerio de Producción de esa provincia.

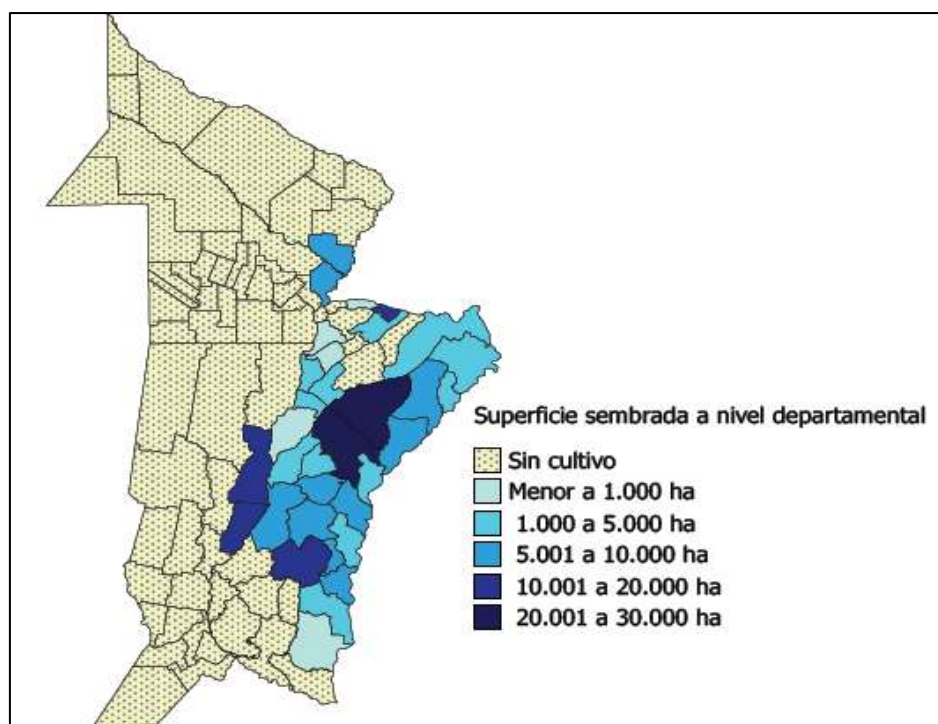


Figura N° 1: Distribución de superficie sembrada por departamento de las provincias productoras.

Argentina

Finalizada la siembra del cultivo de arroz, se determinó que la superficie sembrada a nivel nacional es de 201.650 hectáreas, siendo superior a la campaña anterior.

Cuadro N° 1: Superficie sembrada por provincias, campañas 2016/17, 2017/18 y Diferencias Absolutas y relativas.

PROVINCIAS	HECTAREAS SEMBRADAS 2016/17	HECTAREAS SEMBRADAS 2017/18	DIFERENCIAS	
			ABSOLUTA	RELATIVA
CORRIENTES	91.500	94.700	3.200	3%
ENTRE RÍOS	64.200	62.650	-1.550	-2%
SANTA FE	30.000	32.000	2.000	7%
FORMOSA	6.600	7.300	700	11%
CHACO	4.600	5.000	400	9%
NACIONAL	196.900	201.650	4.750	2%

Comparando el área nacional versus la campaña anterior se puede observar que existió un aumento del 2%, si analizamos a las provincias, se puede apreciar que Corrientes y Santa Fe han aumentado su superficie, mientras que Entre Ríos, Formosa y Chaco han mantenido prácticamente.

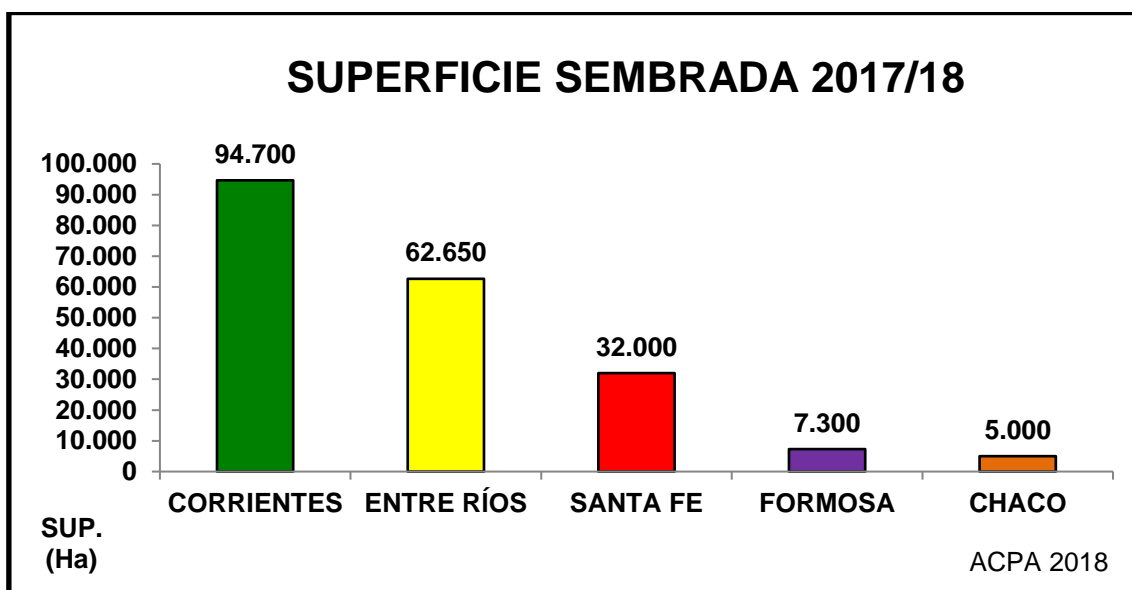


Figura N° 2: Superficie sembrada por provincias - campaña 2017/18.

En general, a pesar del aumento de los costos de producción, el bajo precio del grano en el momento de la planificación y el retraso en las labores de preparación de los lotes, se ha sembrado un poco más.

En el caso particular de Corrientes, básicamente el aumento del área sembrada se debió al incremento de superficie de algunas empresas, pero fundamentalmente en poner a pleno varios proyectos de represas construidos en los últimos años.

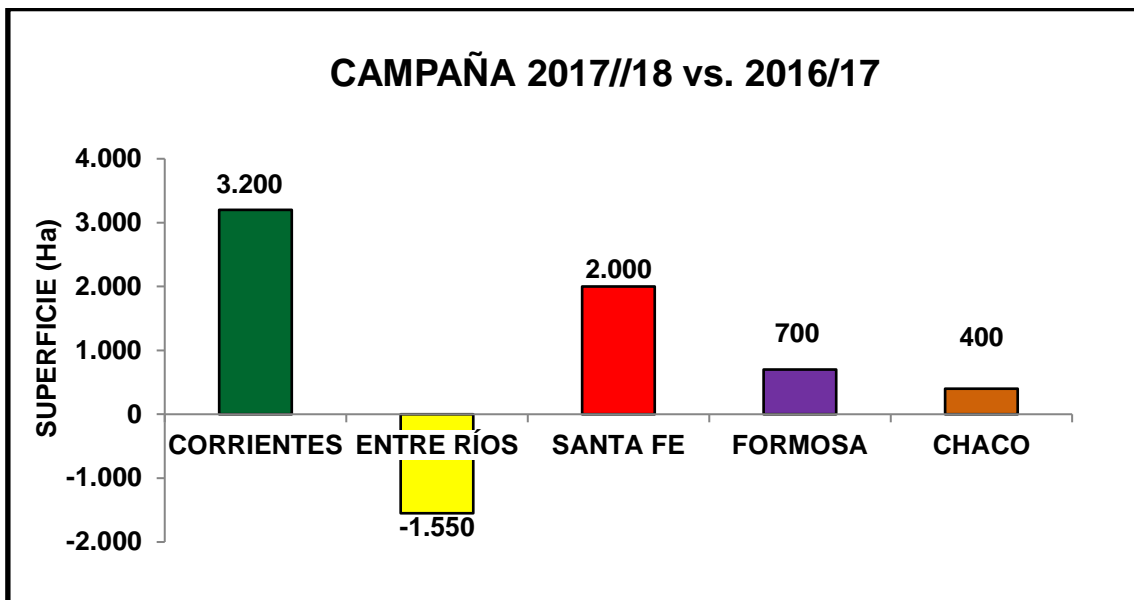


Figura Nº 3: Variación entre campañas 2017/18 y 2016/17.

Con respecto a la variación de la superficie se puede observar que desde la campaña 11/12 hasta la 14/15, se mantuvieron prácticamente constante, mientras que en la 15/16 y 16/17 se produjo una disminución importante, con una pequeña recuperación en la presente campaña.

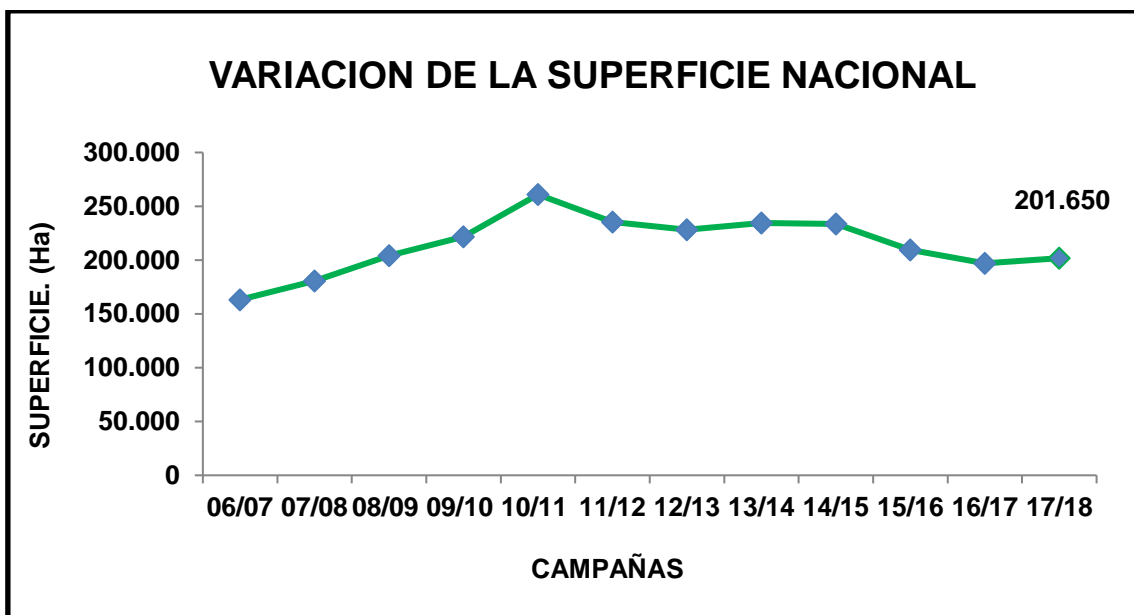


Figura Nº 4: Variación de la superficie nacional.

Al momento de hacer referencia a la superficie con que participan cada una de las provincias productoras de arroz, damos cuenta que Corrientes sigue manteniendo el primer lugar con el (47), seguido por Entre Ríos (31,1%), Santa Fe (15,9%), Formosa (3,6%) y Chaco (2,5%).

SUPERFICIE NACIONAL SEMBRADA

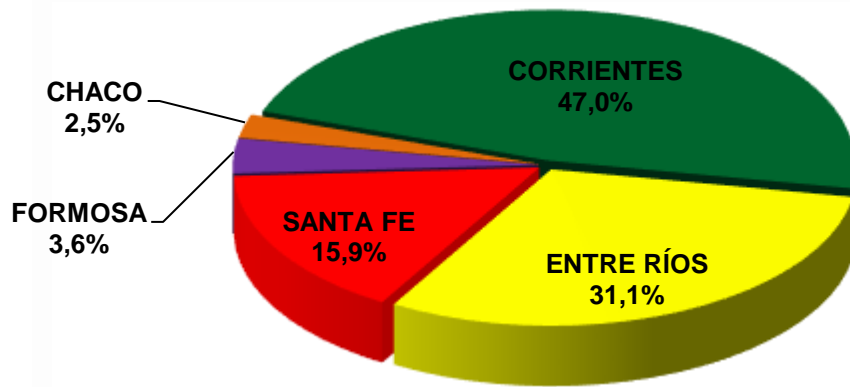


Figura Nº 5: Participación en la superficie sembrada nacional.

Asociación Correntina de Plantadores de Arroz

acpa@acpaarrozcorrientes.org.ar

www.acpaarrozcorrientes.org.ar