

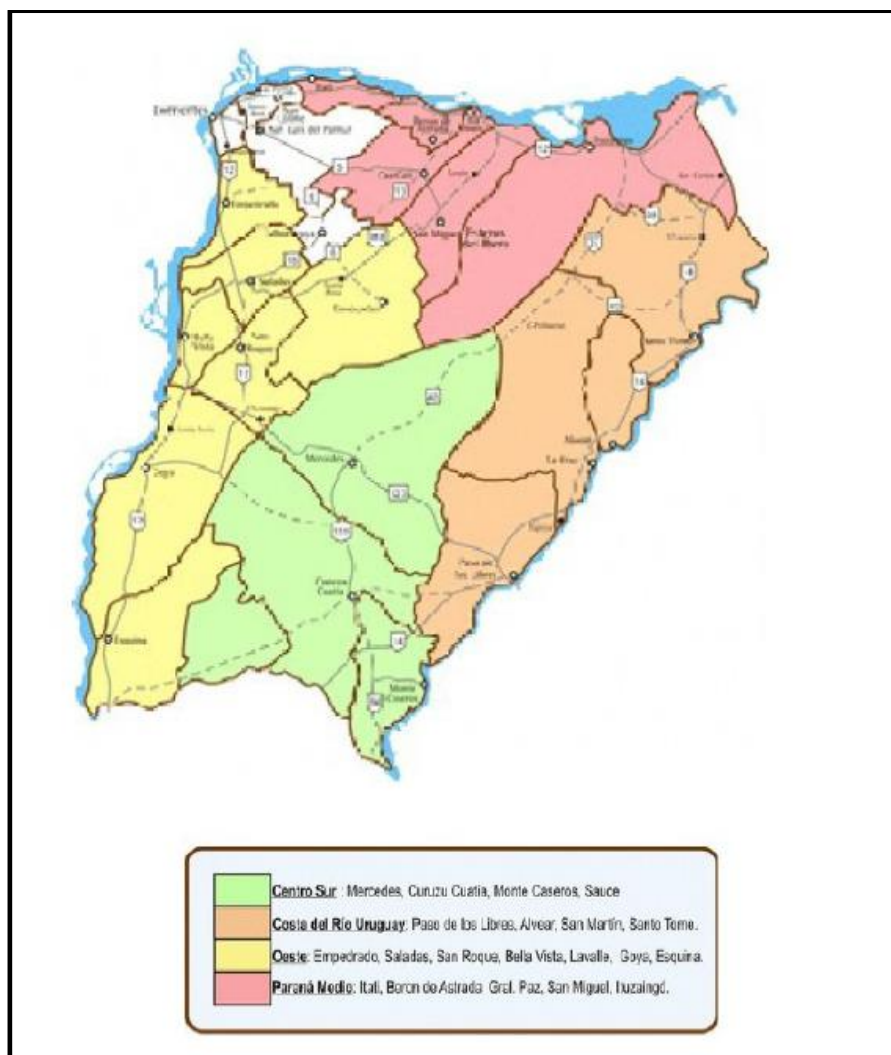


## RELEVAMIENTO ARROCERO PROVINCIAL

### INFORME DE CAMPAÑA 2016/17: FIN DE COSECHA

#### CORRIENTES

La muestra se integró con 120 explotaciones, las cuales representan el 98% de la superficie cultivada provincial. El 2% restante se introdujo al análisis por medio de una proyección realizada en base a coeficientes históricos. El margen de error ronda +/- 2% en cada uno de los indicadores presentados. Las explotaciones fueron agrupadas como de costumbre, en cuatro zonas productivas:



Mapa: zonas productivas de la provincia de Corrientes.

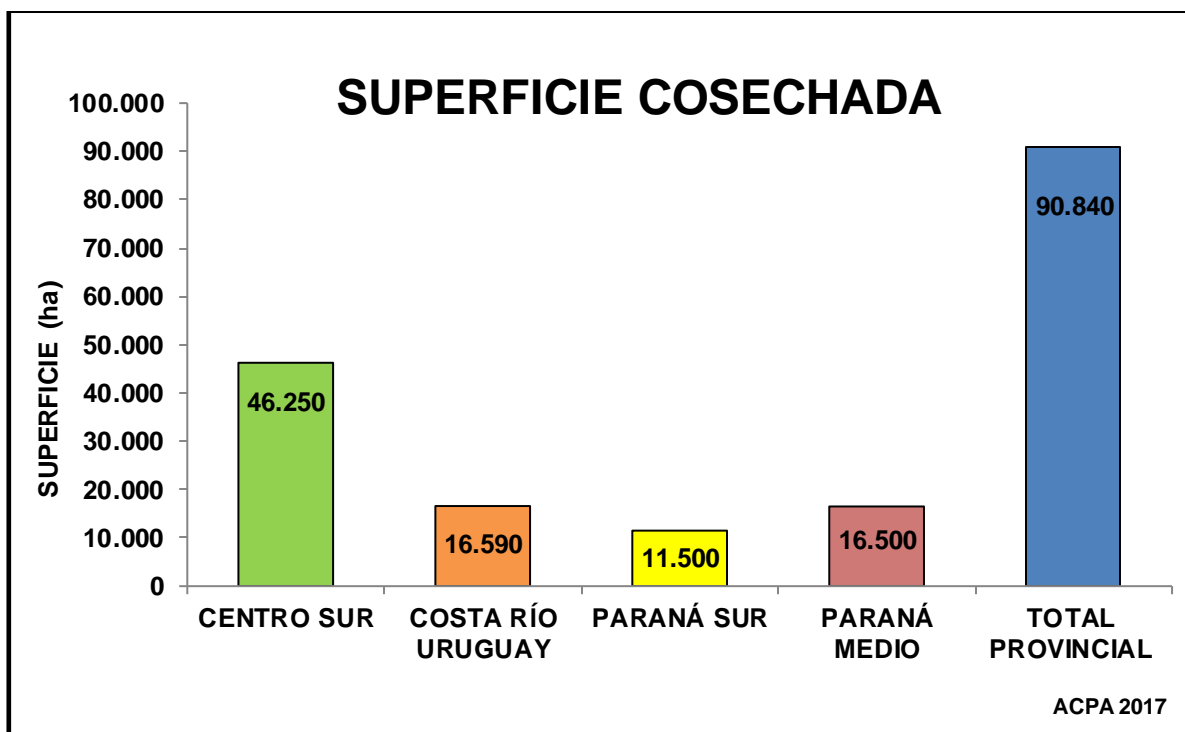


Gráfico N°1: Superficie cosechada por zona productiva.

La superficie total cosechada en la Provincia de Corrientes en la campaña 2016/17 fue de 90.840 hectáreas.

Cuadro N°1: Diferencias absolutas y relativas de cosecha, campaña 2015/16 vs. 2016/17.

Zonas Productivas	Cosecha 2015/16 Ha.	Cosecha 2016/17 Ha.	Diferencia Absoluta Ha.	Diferencia Relativa
Centro Sur	43.914	46.250	2.336	5,3%
Costa Río Uruguay	15.200	16.590	1.390	9,1%
Paraná Sur	11.050	11.500	450	4,1%
Paraná Medio	16.856	16.500	-356	-2,1%
<b>Total Provincial</b>	<b>87.020</b>	<b>90.840</b>	<b>3.820</b>	<b>4,4%</b>

En el cuadro N°1, se observa que a excepción de la zona Paraná Medio, que sufrió una pequeña disminución del área cosechada, en el resto de las zonas productivas se produjo un aumento con respecto a la campaña anterior. En términos absolutos, Centro Sur es la que mayor incremento tuvo, seguido de Costa Río Uruguay y Paraná Medio.



Cuadro N°2: Superficie cosechada, largo fino, largo ancho, rendimiento y producción.

Zonas Productivas	Cosecha L.F. (Ha.)	Rto L.F. (Ton/ha)	Cosecha L.A. (Ha.)	Rto L.A. (Ton/ha)	Prod. L.F. (Ton)	Prod. L.A. (Ton)	Prod. Total (Ton)
Centro Sur	42.150	7,4	4.100	3,9	311.900	15.990	327.890
Costa Río Uruguay	15.990	6,8	600	3,1	108.700	1.860	110.560
Paraná Sur	11.050	6,4	450	4,2	70.700	1.890	72.590
Paraná Medio	16.300	5,0	200	2,1	81.500	420	81.920
<b>Total Provincial</b>	<b>85.490</b>	<b>6,7</b>	<b>5.350</b>	<b>3,7</b>	<b>572.800</b>	<b>20.160</b>	<b>592.960</b>

En el cuadro N° 2, se observa que el 94 % (85.490 ha) del área cosechada representa al tipo comercial largo fino, con un rendimiento promedio de 6,7 Ton/ha y una producción de 572.800 Ton., representando el 97 % del total.

El tipo comercial largo ancho representa el 6 % restante (5.350 ha), el rendimiento promedio fue de 3,7 Ton/ha y la producción de 20.160 Ton.

El rendimiento general provincial fue de 6,5 Ton/ha y una producción total de 592.960 Ton.

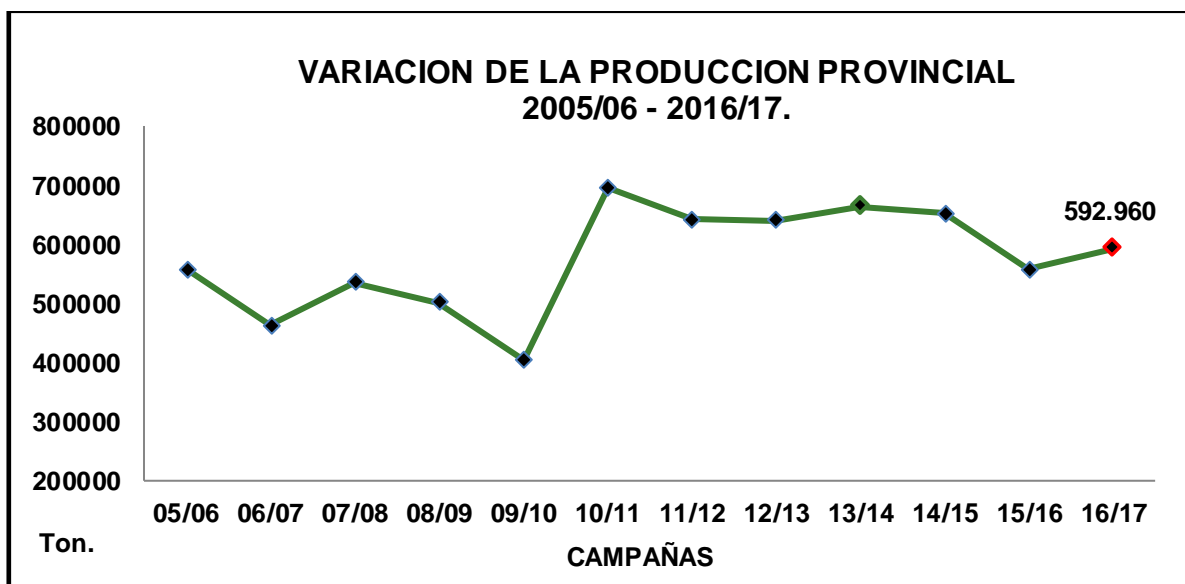


Gráfico N°2: Variación de la producción de Corrientes, periodo 2005/06 – 2016/17.

La producción de arroz en la Provincia, marcó un leve incremento respecto a la campaña anterior, básicamente se debe al aumento a las hectáreas sembradas.

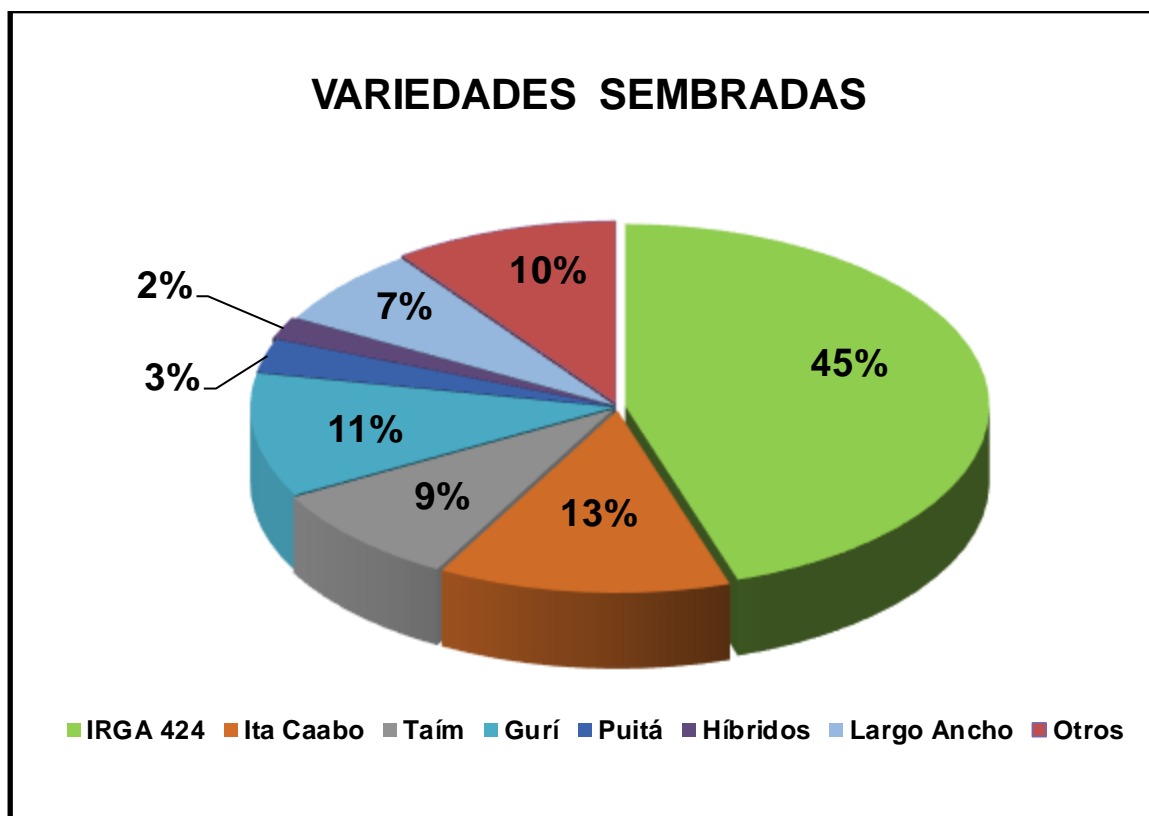


Gráfico N°3: Variedades sembradas en la provincia de Corrientes, campaña 2016/17.

Con respecto a las variedades, nuevamente IRGA 424 es la más cultivada, abarcando el 45% del área provincial, seguida de los Ita Caabó con el 13%, Gurí INTA CL con el 11% y Taím con el 9%.

La superficie sembrada de arroces Híbridos es del 2%, de los cuales la mitad corresponde a producción de semillas.

Con relación al área sembrada de arroz largo ancho, el mismo es del 7%, del cual el 5% representa a la variedad Yeruá y el 2% restante a Fortuna.

En cuanto al resto de las variedades sembradas (otros), el mismo representa un 10%, estando incluidas variedades como, IRGA 417, IRGA 428 CL, IRGA 426 y RP2.

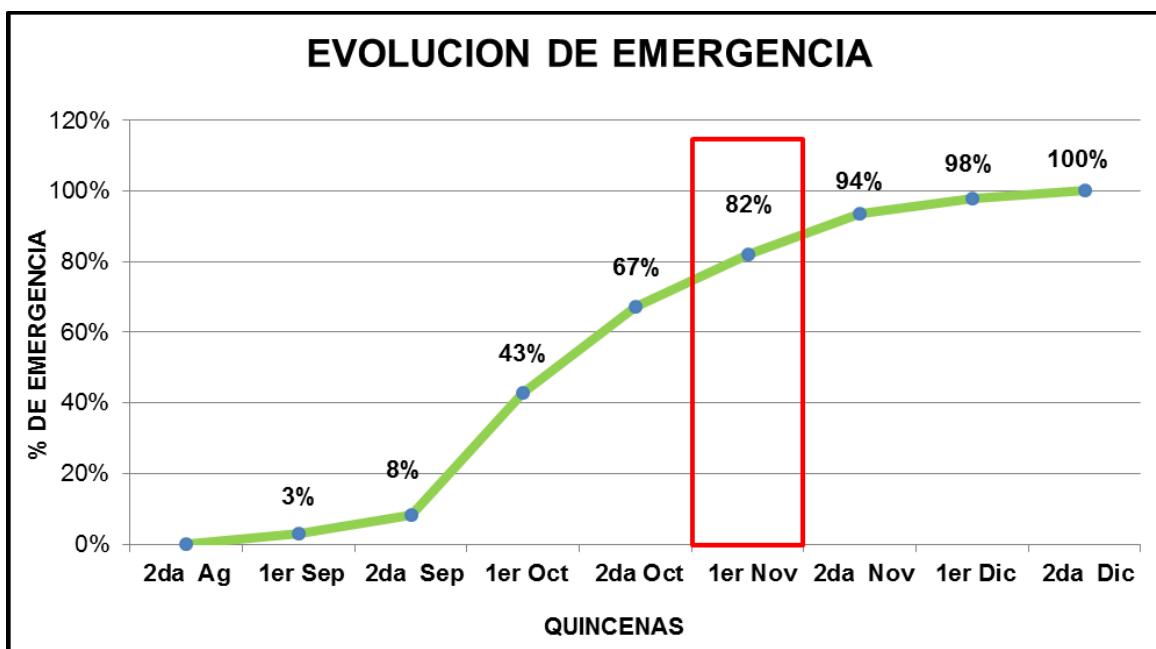


Gráfico N°4: Cronograma acumulado de emergencias de la provincia de Corrientes, campaña 2016/17.

En lo que respecta a la evolución de la emergencia de nacimientos del cultivo, se observa que más del 80 % del área tuvo lugar recién en la primera quincena de noviembre. (Figura N° 4).

En general las zonas productivas concentraron sus nacimientos entre la segunda quincena de septiembre y la primera de noviembre. De manera particular Paraná Medio, concentró sus nacimientos entre la primera quincena de septiembre y primera de octubre. Las copiosas lluvias registradas en plena época de siembra, ocasionaron un retraso de 15 días con respecto a la campaña anterior, considerando igual porcentaje de emergencias, es decir más del 80%. Esto generó una siembra más tardía en la mayoría de las zonas productivas, de manera que complicó un poco el final de la cosecha.

Cuadro N°3: Superficie sembrada, cosechada y pérdidas absolutas y relativas.

Zonas Productivas	Sembrado (ha.)	Cosechado (ha.)	Pérdidas (ha)	Porcentaje
Centro Sur	46.800	46.250	550	0,6%
Costa Río Uruguay	16.640	16.590	50	0,1%
Paraná Sur	11.560	11.500	60	0,1%
Paraná Medio	16.500	16.500	0	0,0%
<b>Provincia</b>	<b>91.500</b>	<b>90.840</b>	<b>660</b>	<b>0,7%</b>



La diferencia entre las hectáreas sembradas y cosechadas mostraron una merma de 660 ha perdidas por inundación, correspondiente al 0.7%.

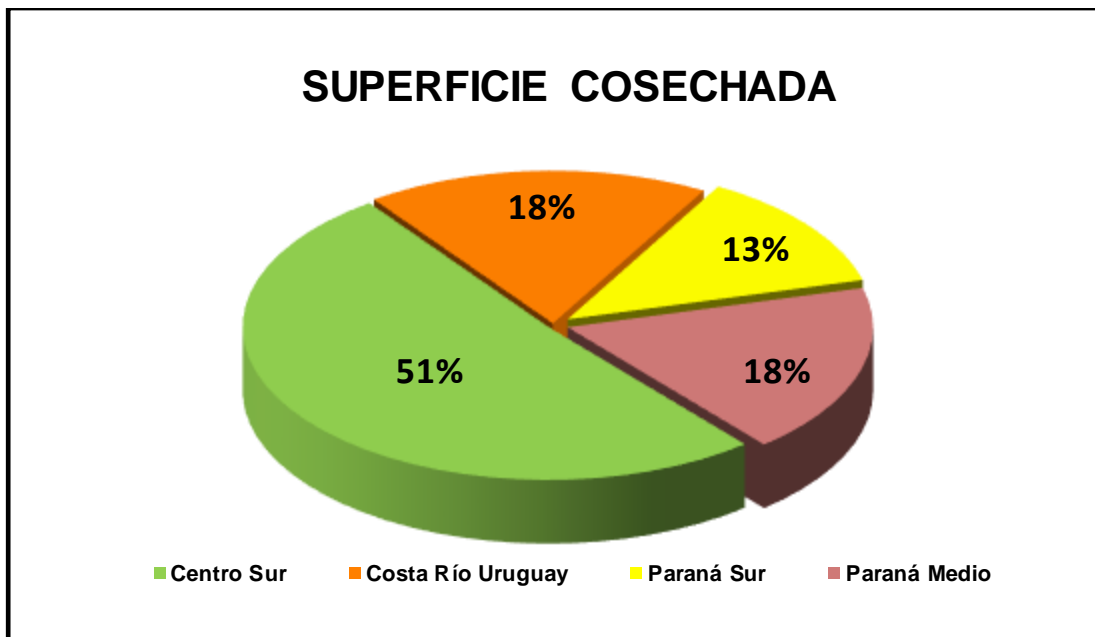


Gráfico N°6: Participación relativa por zonas productivas en la cosecha de la provincia de Corrientes, campaña 2015/16.

Considerando la participación de las zonas productivas en la superficie provincial cosechada, Centro Sur representó el 51%, Costa del Río Uruguay 18%, Paraná Medio 18% y Paraná Sur 13%.

**Asociación Correntina de Plantadores de Arroz**  
**acpa@acpaarrozcorrientes.org.ar**  
**www.acpaarrozcorrientes.org.ar**