



## ASOCIACIÓN CORRENTINA DE PLANTADORES DE ARROZ BOLSA DE CEREALES DE ENTRE RÍOS

### MEMORIA DESCRIPTIVA

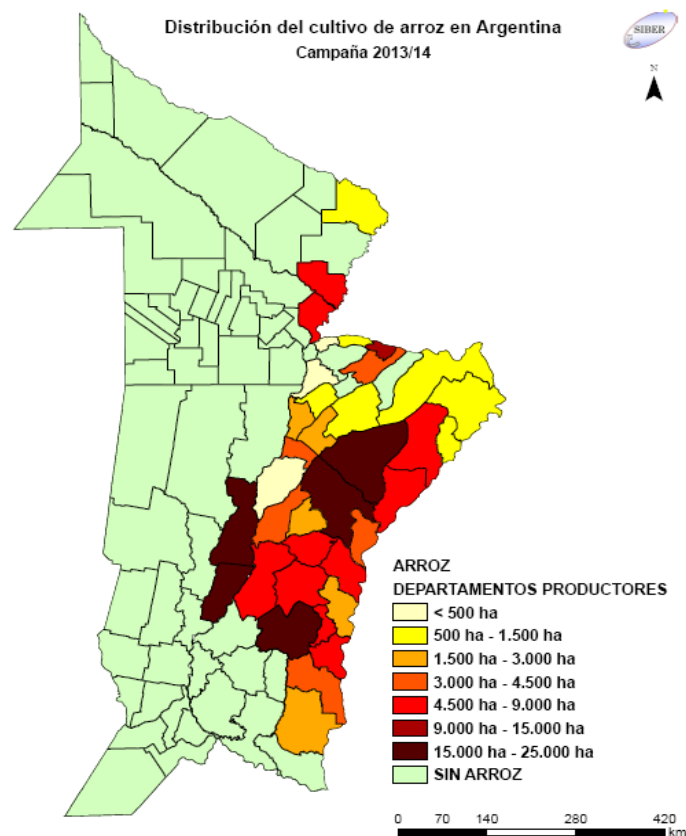
### RELEVAMIENTO ARROCERO NACIONAL INFORME DE CAMPAÑA 2013/14: FIN DE COSECHA

El presente trabajo fue llevado a cabo por el Equipo Técnico de la Asociación Correntina de Plantadores de Arroz, en el marco del proyecto SIBER. El mismo brinda continuidad a los relevamientos que se vienen realizando ininterrumpidamente desde la campaña 2002/03.

El relevamiento se basó en encuestas mediante correos electrónicos y comunicaciones telefónicas con productores y referentes zonales de las Provincias de Corrientes, Chaco, Formosa y Santa Fe. Los datos referidos a la Provincia de Entre Ríos fueron aportados por la Bolsa de Cereales de dicha provincia.

Se solicitó información referida a los siguientes aspectos:

- ❖ SUPERFICIE COSECHADA
- ❖ RENDIMIENTOS MEDIOS



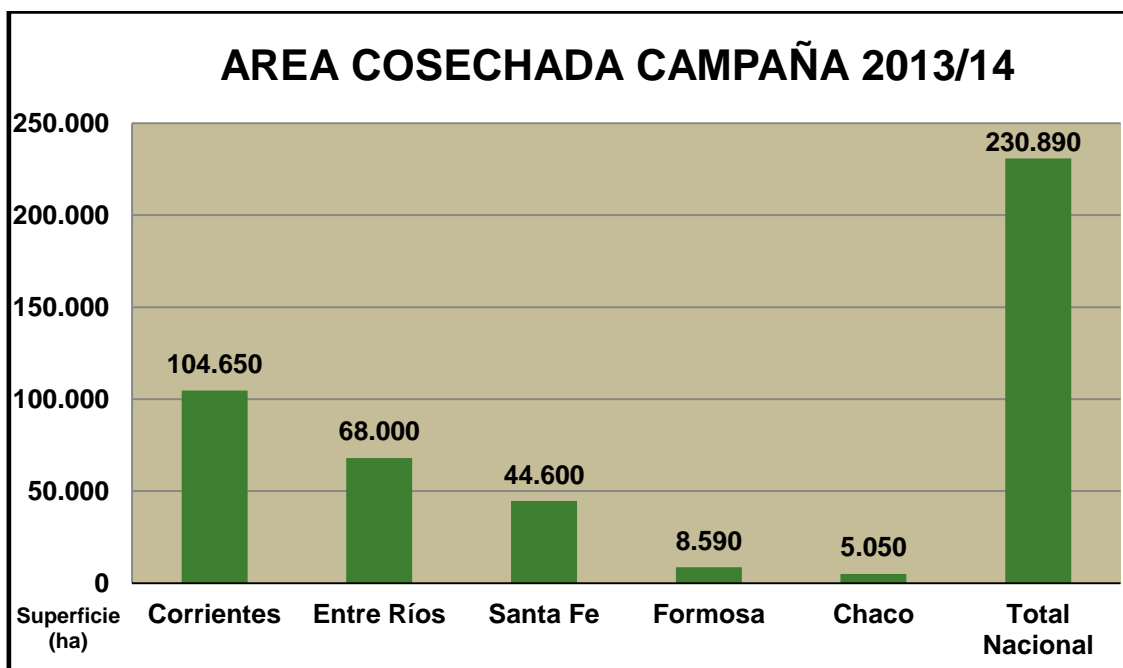
## Argentina

La Superficie Cosechada a nivel nacional en la campaña 2013/14 fue de **230.890 hectáreas**, lo que significó un aumento del **3,7%** (8.195 hectáreas) respecto a la campaña pasada. El Rendimiento Promedio Ponderado Nacional del arroz Largo Fino fue de **6,3 Tn/ha** y la Producción Total alcanzó **1.461.284Tn** de arroz.

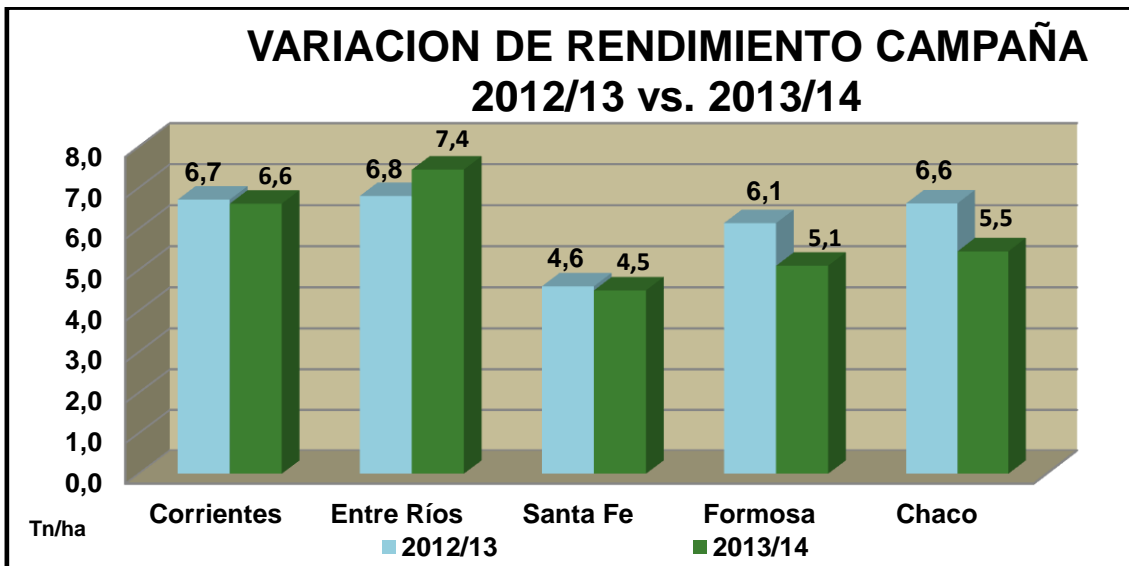
PROVINCIAS	AREA COSECHADA 2012/13 (ha)	AREA COSECHADA 2013/14 (ha)	DIRERENCIA	
			ABSOLUTA (ha)	RELATIVA (%)
<b>CORRIENTES</b>	96.400	104.650	8.250	8,6%
<b>ENTRE RIOS</b>	67.900	68.000	100	0,1%
<b>SANTA FE</b>	43.000	44.600	1.600	3,7%
<b>FORMOSA</b>	8.500	8.590	90	1,1%
<b>CHACO</b>	6.895	5.050	-1.845	-26,8%
<b>TOTAL NACIONAL</b>	<b>222.695</b>	<b>230.890</b>	<b>8.195</b>	<b>3,7%</b>

En la finalizada campaña 2013/14, Corrientes fue la provincia que presentó la mayor área cosechada a nivel nacional. Seguida por Entre Ríos, Santa Fe, Formosa y Chaco.

Comparando el área cosechada de cada una de las provincias versus el año anterior, se observa un incremento en Corrientes (8.6%), Santa Fe (3,7%), Formosa (1,1%) y Entre Ríos (0,1 %); mientras que Chaco disminuyo en un 26,8%.



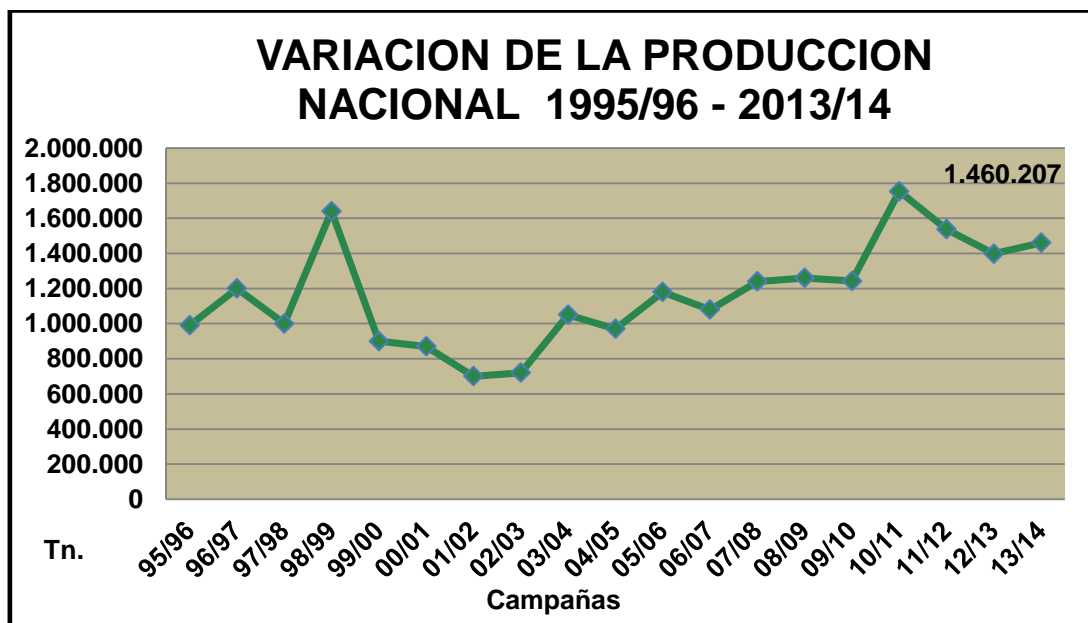
En el siguiente cuadro podemos observar la variación en los rendimientos obtenidos en la campaña 2012/13 vs. 2013/14 vemos una merma en las provincias de Santa Fe, Formosa, Chaco y Corrientes, las causas a las que se atribuyen esta esta disminución es la variabilidad climática, con intensos fríos que se prolongaron más que lo habitual durante el período de siembra y emergencia del cultivo (septiembre-Octubre y noviembre), y altas temperaturas nocturnas sostenidas durante más de 30 días en la floración y el llenado de granos.



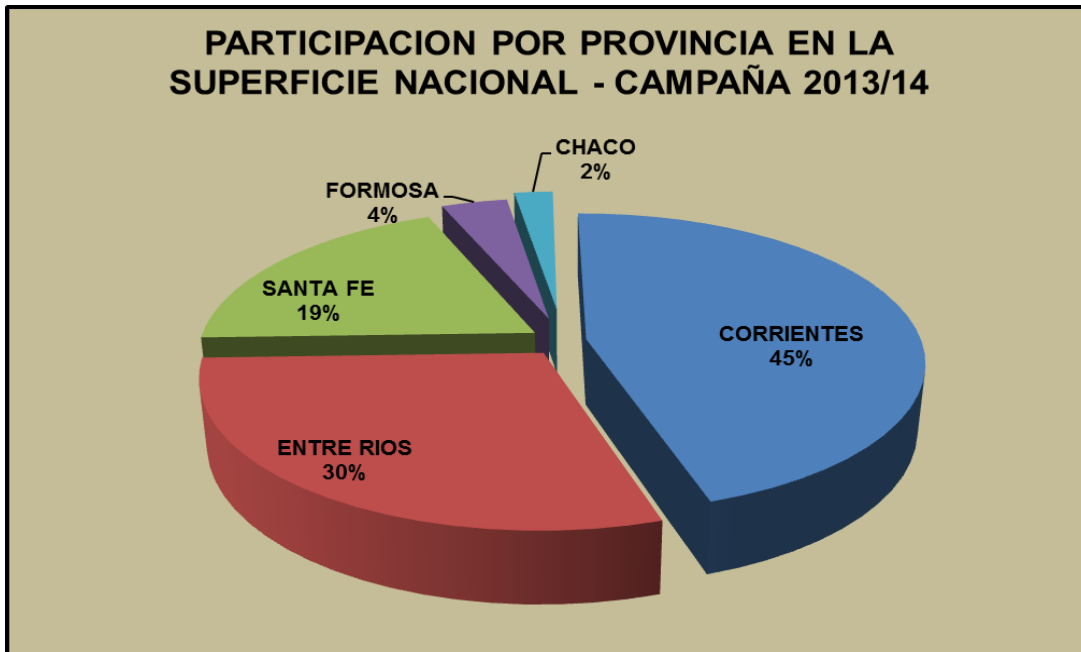
A esto hay que agregarle que algunas provincias tuvieron grandes problemas con enfermedades, *Pyricularia* particularmente, que intensificó aún más los bajos rindes en la cosecha.

PROVINCIAS	AREA COSECHADA (ha)	RENDIMIENTO (Tn/ha)	PRODUCCION (Tn)
<b>CORRIENTES (L.F.)</b>	100.953	6,6	666.290
<b>CORRIENTES (L.A.)</b>	3.697	4,3	15.897
<b>ENTRE RIOS</b>	68.000	7,4	505.988
<b>SANTA FE</b>	44.600	4,5	200.700
<b>FORMOSA</b>	8.590	5,1	43.809
<b>CHACO</b>	5.050	5,5	27.523
<b>TOTAL NACIONAL</b>	<b>230.890</b>	<b>Promedio ponderado L.F. 6,3</b>	<b>1.460.207</b>

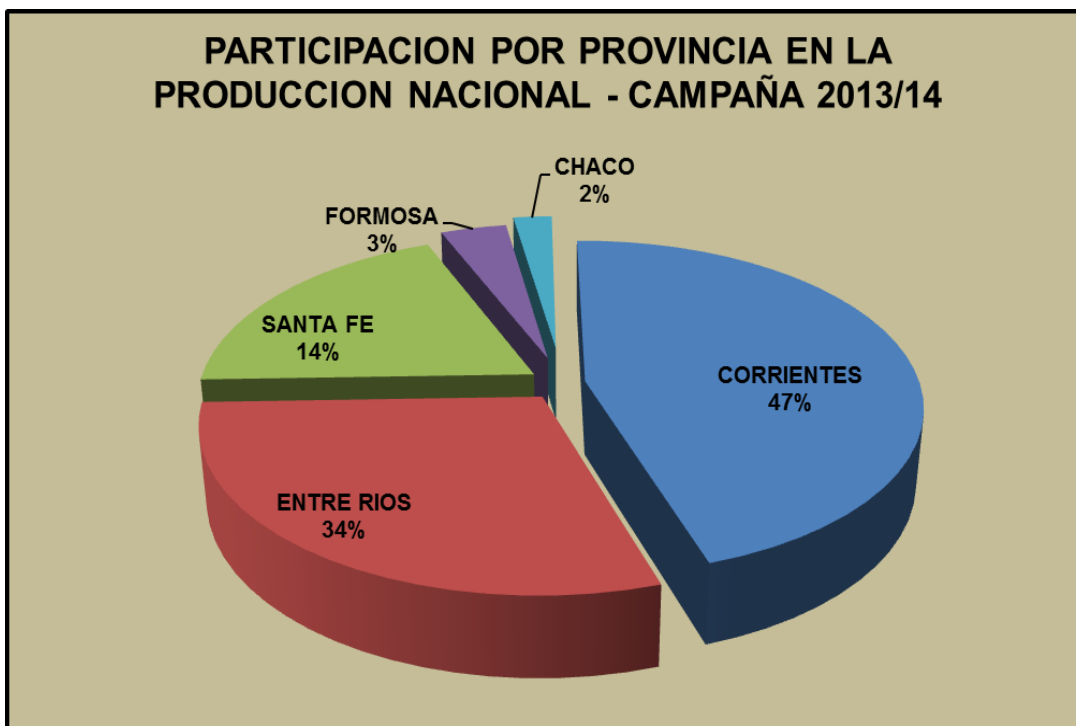
La producción nacional de arroz en esta campaña 2013/14 alcanzó las **1.460.207** toneladas. La diferencia respecto a la campaña anterior, correspondió al incremento en **8.195** hectáreas cosechadas en esta nueva campaña.



Considerando la participación en la superficie cosechada nacional, Corrientes representa el 45% del total, Entre Ríos el 30%, seguido por Santa Fe con el 19%, Formosa con el 4% y Chaco con el 2%.



En el gráfico anterior se observa que Corrientes fue la provincia con mayor participación en la producción nacional (46%), seguida por Entre Ríos (35%), Santa Fe (14%), Formosa (3%), Chaco (2%).



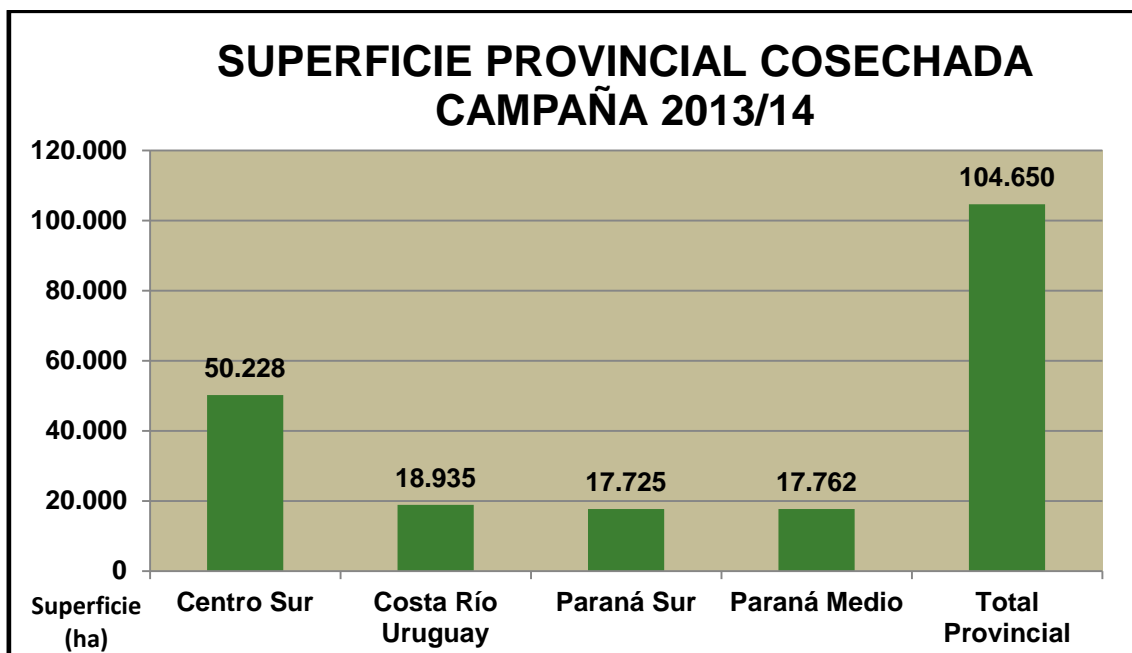
## Corrientes

La muestra se integró con 126 explotaciones, las cuales representan el 98% de la superficie cultivada provincial. El 2% restante se introdujo al análisis por medio de una proyección realizada en base a coeficientes históricos. El margen de error ronda +/- 2% en cada uno de los indicadores presentados.

Las explotaciones fueron agrupadas como de costumbre, en cuatro zonas productivas:



La superficie total cosechada en la Provincia de Corrientes en la campaña 2013/14 fue de 104.650 hectáreas.



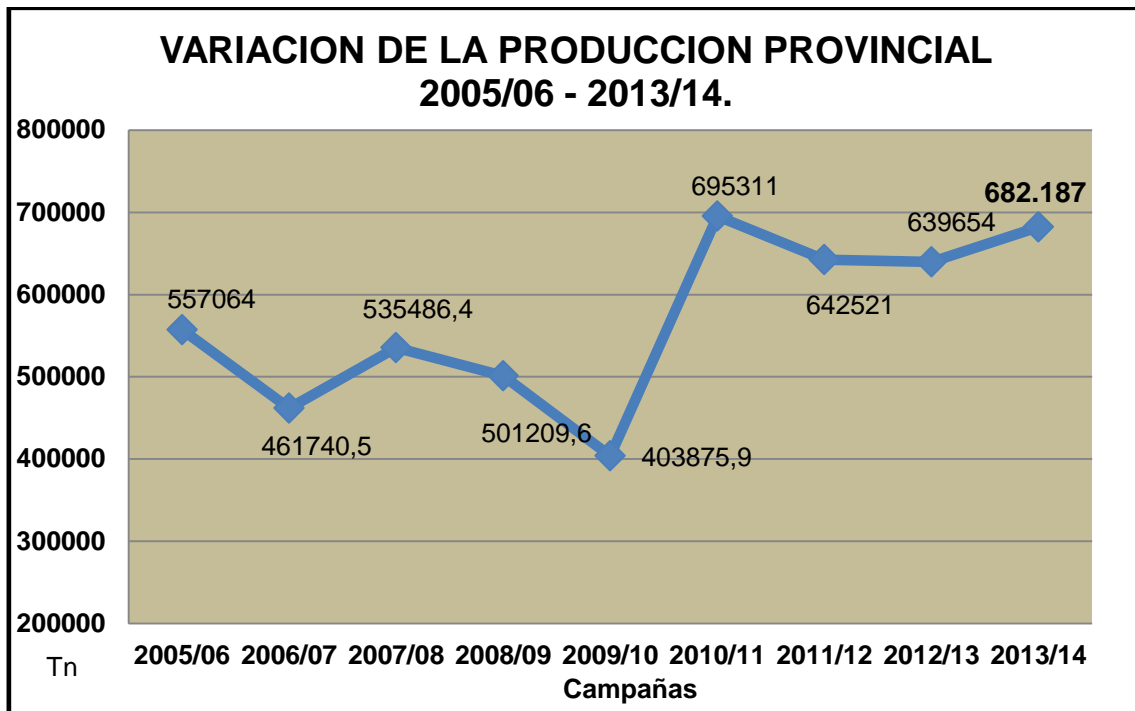
ZONAS	COSECHADO CAMPAÑA 2012/13 (ha)	COSECHADO CAMPAÑA 2013/14 (ha)	DIFERENCIA ABSOLUTA (ha)	DIFERENCIA RELATIVA (%)
CENTRO SUR	43.077	50.228	7.151	16,6%
COSTA RIO URUGUAY	18.487	18.935	448	2,4%
PARANA SUR	18.853	17.725	-1.128	- 6,0%
PARANA MEDIO	15.983	17.762	1.779	11,1%
<b>TOTAL PROVINCIAL</b>	<b>96.400</b>	<b>104.650</b>	<b>8.250</b>	<b>8,6%</b>

La zona Centro Sur es la que presenta el mayor aumento tanto en términos absolutos como relativos 16,6%, debido principalmente a que las represas, terminada la cosecha de la campaña anterior, estaban al máximo de su capacidad y esto les asegura el riego para esta nueva campaña y seguir apostando a la producción de arroz. Por otro lado, Paraná Medio y la Costa Río Uruguay aumentaron la superficie cosechada en 11,1% y 2,4 % respectivamente. Con respecto a la zona Paraná Sur la misma disminuyó en un 6%. Consecuentemente se cosecharon 8.250 ha más que la campaña pasada en la provincia.

El rendimiento promedio provincial del arroz Largo Fino fue de **6,6 Tn/ha** y la del Largo Ancho fue de **4,3 Tn/ha**.

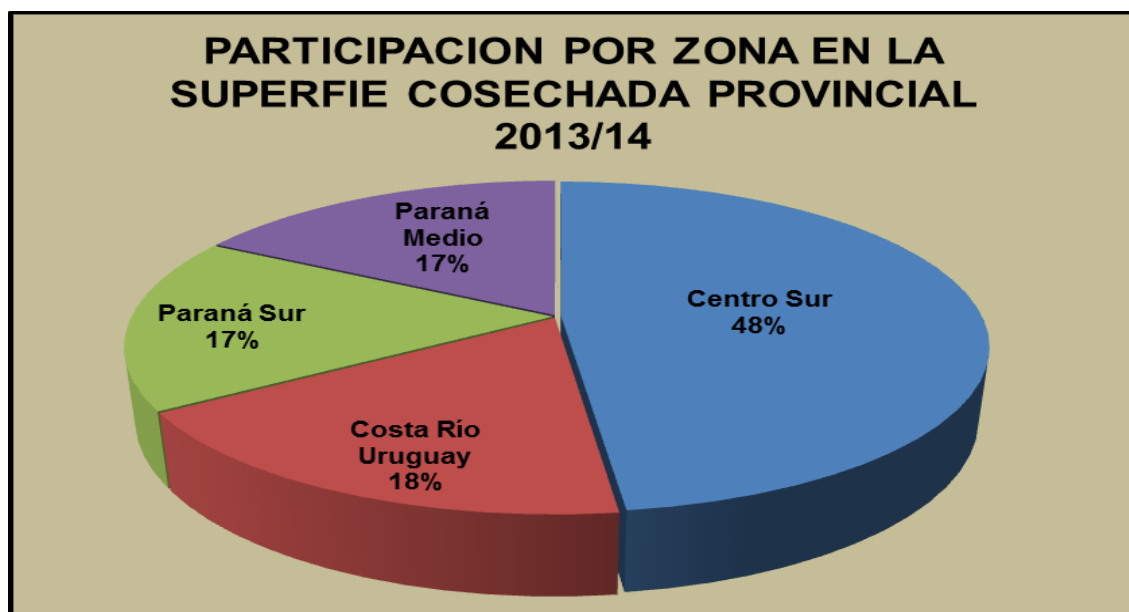
ZONAS	COSECHA L.F. (ha)	RTO L.F. (Tn/ha)	COSECHA L.A. (ha)	RTO L.A. (Tn/ha)	PRODUCCION (Tn)
CENTRO SUR	49.644	7,1	584	4,3	353.258
COSTA RIO URUGUAY	18.878	6,4	57	4,7	120.437
PARANA SUR	15.850	6,5	1.875	4,3	110.870
PARANA MEDIO	16.581	5,7	1.181	4,2	98.700
<b>TOTAL PROVINCIAL</b>	<b>100.953</b>	<b>6,6</b>	<b>3.697</b>	<b>4,3</b>	<b>683.265</b>

La producción de arroz en la Provincia de Corrientes marca un crecimiento año a año, en esta campaña aumento en un 7% con respecto a la anterior.



Si bien es una campaña muy particular donde los ríos y represas estuvieron con buenos niveles de aguas y eso aseguro el riego en las chacras, las excesivas temperaturas de los meses de Diciembre y Enero provocaron mermas en los rendimientos en toda la provincia. La cosecha se vio demorada por las lluvias de Marzo y Abril. Lo que provoco mermas en la calidad y pérdidas en los rendimientos esperados en muchos de los campos.

Considerando la participación en la superficie provincial cosechada, la zona Centro Sur representa el 48% del total, la zona Costa del Río Uruguay el 18%, seguidos por la zona Paraná Medio con el 17% y posicionándose en último lugar de participación la Zona Paraná Sur con el 17%.



# XII Jornadas de Arroz 2014

31 de Julio y 1 de Agosto

Estancia Nueva Valencia – Cabaña Alegría  
Ruta Nac. N° 12, Km 1.018,5  
Entrada Principal a Riachuelo.  
Av. Eulogio Cabral N° 2000  
Corrientes, Argentina.

*“Volviendo a nuestras raíces”*

- *El mayor evento arrocero Argentino.*
- *Un punto de encuentro del universo Arrocero Nacional y del Mundo.*
- *Se abordarán los temas de máximo interés actual para toda la cadena del arroz: Escenario para el sector agropecuario, clima, novedades tecnológicas en producción e industria.*
- *Presencia de Productores – Proveedores de Equipos e Insumos – Profesionales – Industria – Acopiadores – Exportadores – Universitarios – Instituciones Nacionales y Provincias Vinculadas al Sector – Autoridades del Gobierno Nacional, Provincial y Municipal.*
- *Ámbito apropiado para generar un debate con referentes técnicos de Argentina, Brasil, Uruguay y Paraguay.*
- *Un gran parque de máquinas y equipamientos de última generación.*



*Nueva Valencia, primer colonia productora de arroz  
en la provincia de Corrientes.*

**Organiza: Asociación Correntina de Plantadores de Arroz**

Dirección: Junín 2003 – Corrientes – C.P.: 3400. / Tel. (0379) – 4463045  
E-mail: [acpa@acpaarrozcorrientes.org.ar](mailto:acpa@acpaarrozcorrientes.org.ar) / Web: [www.acpaarrozcorrientes.org.ar](http://www.acpaarrozcorrientes.org.ar)