

EN TIEMPO REAL

[CLICK AQUÍ](#)

RED DE ESTACIONES

METEOROLÓGICAS

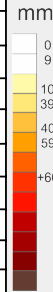
[CLICK AQUÍ](#)



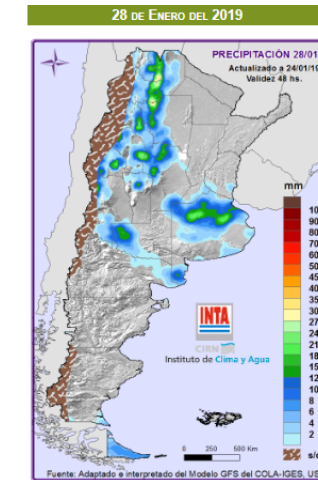
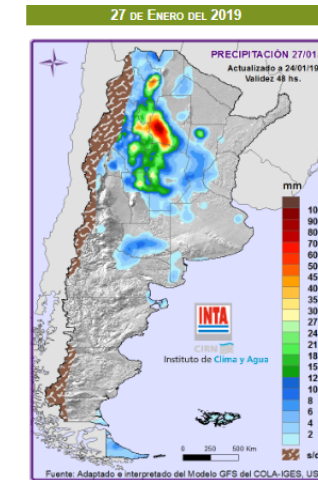
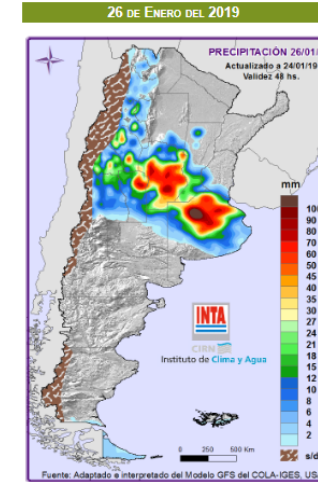
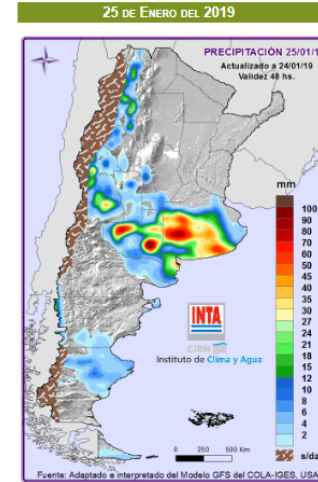
[CLICK AQUÍ](#)



LOCALIDADES	ACCUWEATHER					YR				
	Enero					Enero				
	25	26	27	28	29	25	26	27	28	29
ALVEAR	0	0	0	0	0	0	0	0	0	0
BELLA VISTA	0	0	0	0	0	0	0	0	0	0
BERON DE ASTRADA	0	0	0	0	0	0	0	0	0	0
CAA CATI	0	0	0	0	0	0	0	0	0	0
CAPITAL	0	0	0	0	0	0	0	0	0	0
CNIA CARLOS PELLEGRINI	0	0	0	0	0	0	0	0	0	0
CONCEPCIÓN	0	0	1	0	0	0	0	0	0	0
CURUZU CUATÍA	0	0	0	0	1	0	0	0	0	0
ESQUINA	0	1	0	0	0	0	0	0	0	0
EMPEDRADO	0	0	0	0	0	0	0	0	0	0
GOYA	0	0	0	0	0	0	0	0	0	0
ITATI	0	0	0	0	0	0	0	0	0	0
ITA IBATE	0	0	0	0	0	0	0	0	0	0
ITUZAINGO	0	0	0	0	0	0	0	0	0	0
LA CRUZ	0	0	0	0	0	0	0	0	0	0
LAVALLE	0	0	0	0	0	0	0	0	0	0
MBURUCUYA	0	0	0	0	0	0	0	0	0	0
MERCEDES	0	0	0	0	0	0	0	0	0	0
MOCORETA	0	0	0	0	0	0	0	0	0	0
MONTE CASEROS	0	0	0	0	0	0	0	0	0	1
PASO DE LOS LIBRES	0	0	0	0	0	0	0	0	0	0
PASO DE LA PATRIA	0	0	0	0	0	0	0	0	0	0
PERUGORRIA	0	0	0	0	0	0	0	0	0	0
SALADAS	0	0	0	0	0	0	0	0	0	0
SAN COSME	0	0	0	0	0	0	0	0	0	0
SAN LUIS DEL PALMAR	0	0	0	0	0	0	0	0	0	0
SAN MIGUEL	0	0	0	0	0	0	0	0	0	0
SAN ROQUE	0	0	0	0	0	0	0	1	0	0
SANTO TOME	0	0	0	0	0	0	0	0	0	0
SAUCE	0	0	0	0	0	0	0	0	0	0
VIRASORO	0	0	0	0	0	0	0	0	0	0



INTA PRONOSTICO A CORTO PLAZO



Para ver **INFORME** de lluvias [CLICK AQUÍ](#)

Elaboración

Ing. Agr. Pablo Capellari
Sr. Eduardo Paredes
Ing. Agr. Adrian Collantes
Sr. Leonardo Nichiporuk



*Todos los valores expuestos en la presente tabla se expresan en milímetros de lluvia (mm).